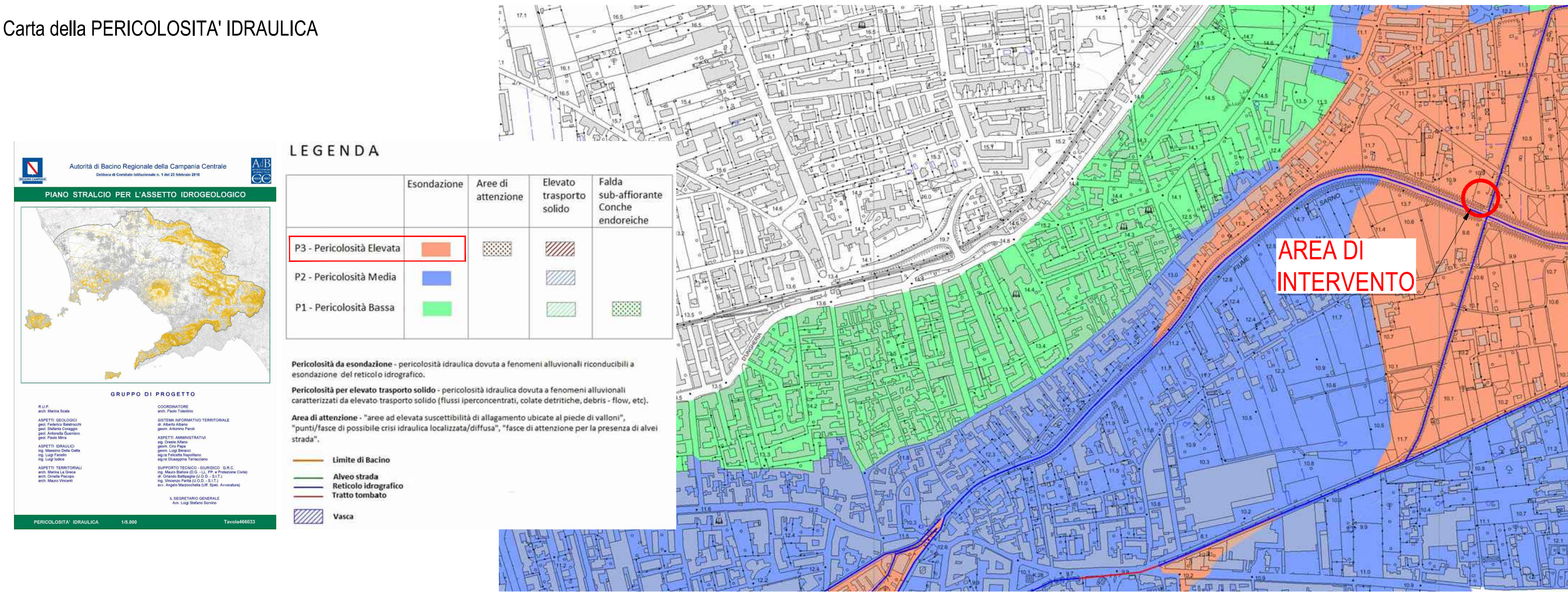
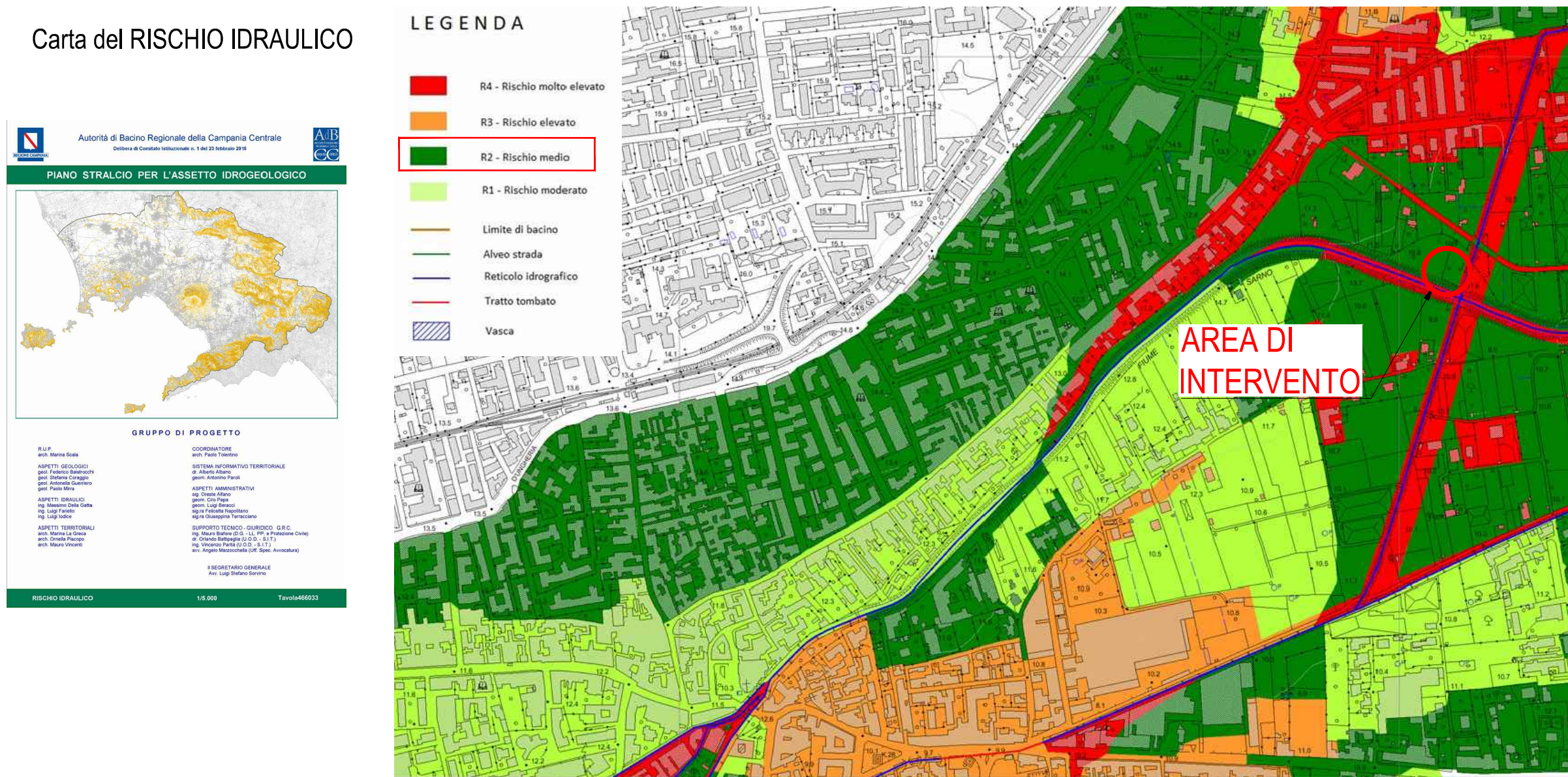


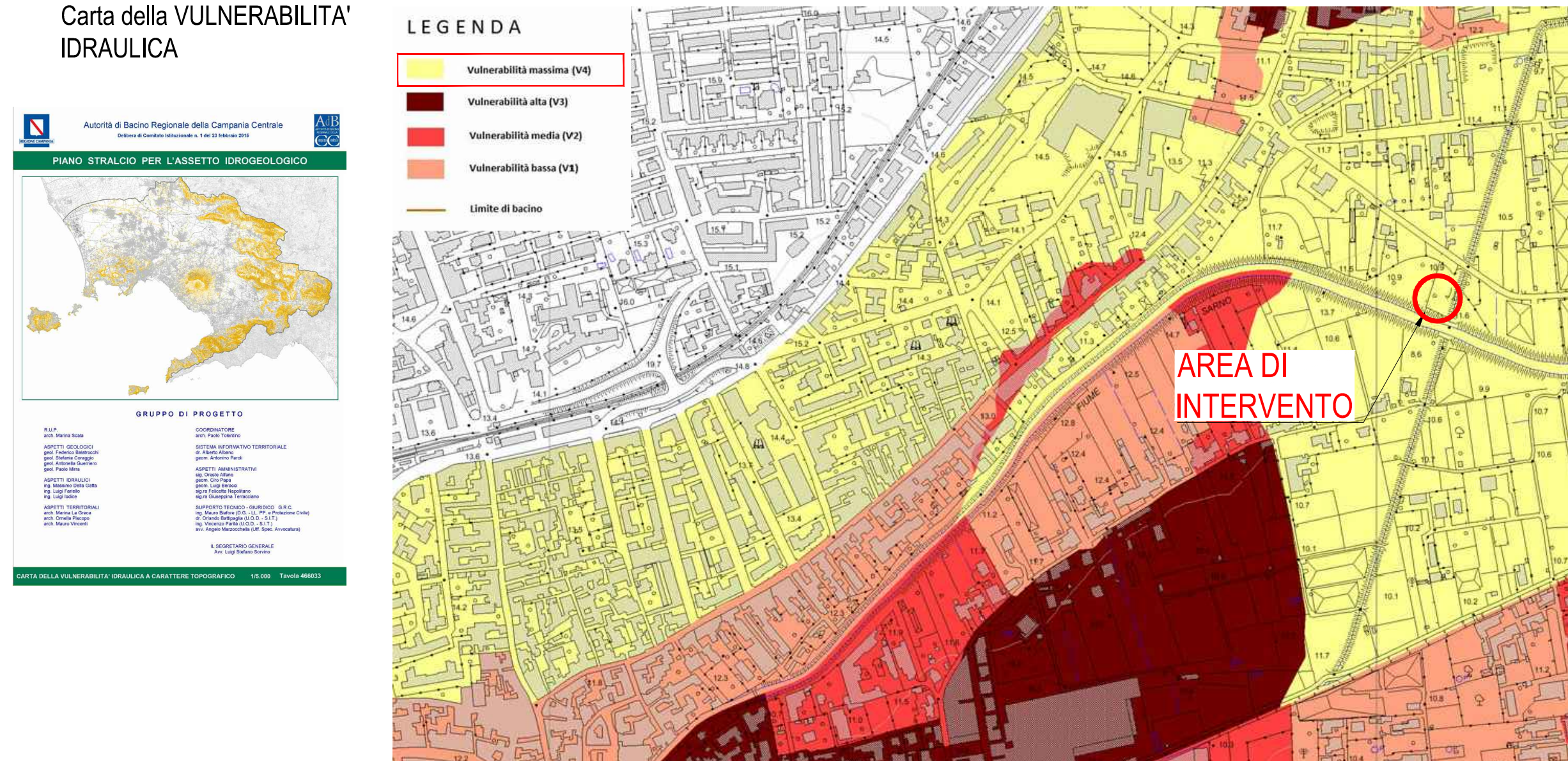
Carta della PERICOLOSITA' IDRAULICA



Carta del RISCHIO IDRAULICO



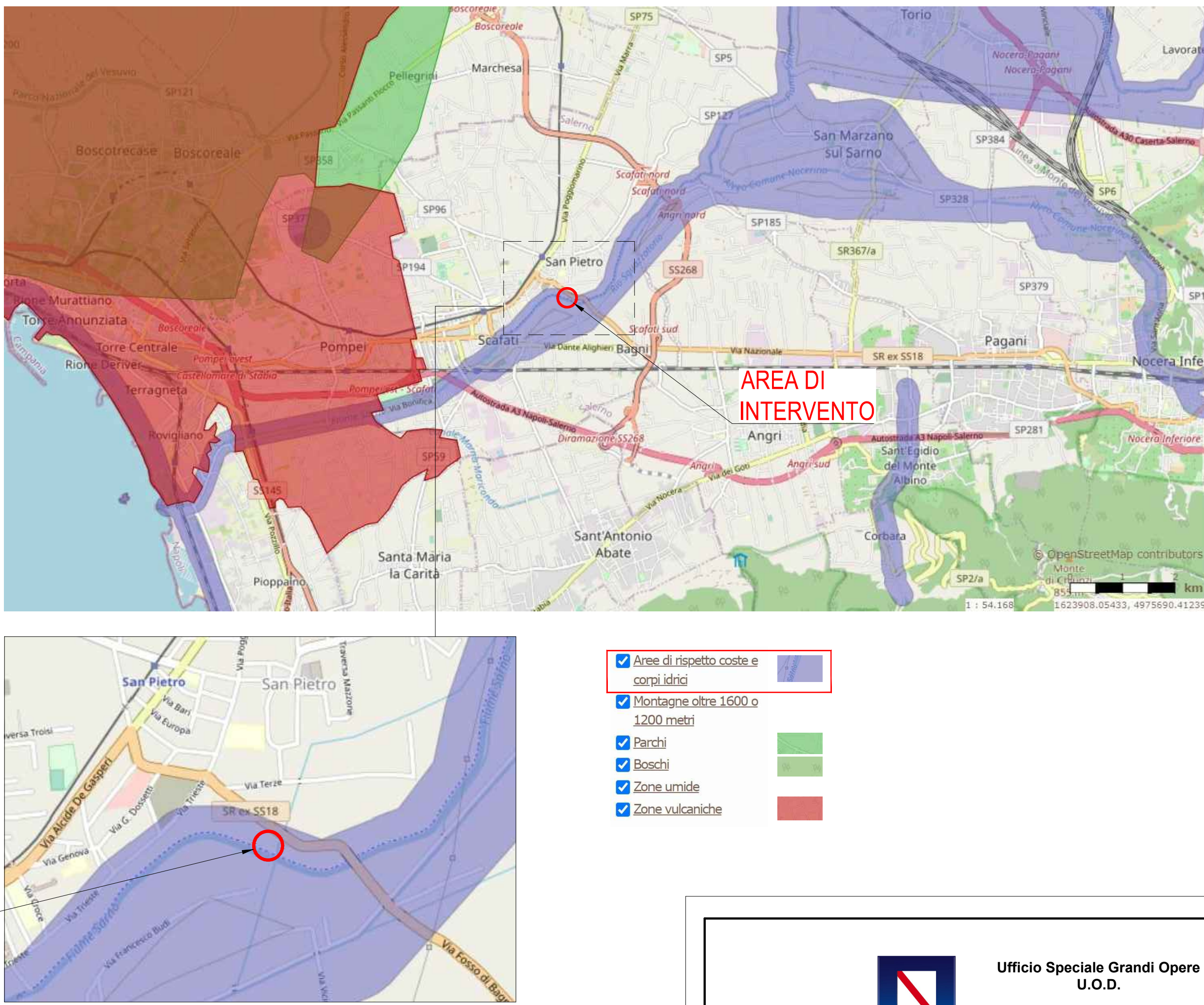
Carta della VULNERABILITA' IDRAULICA



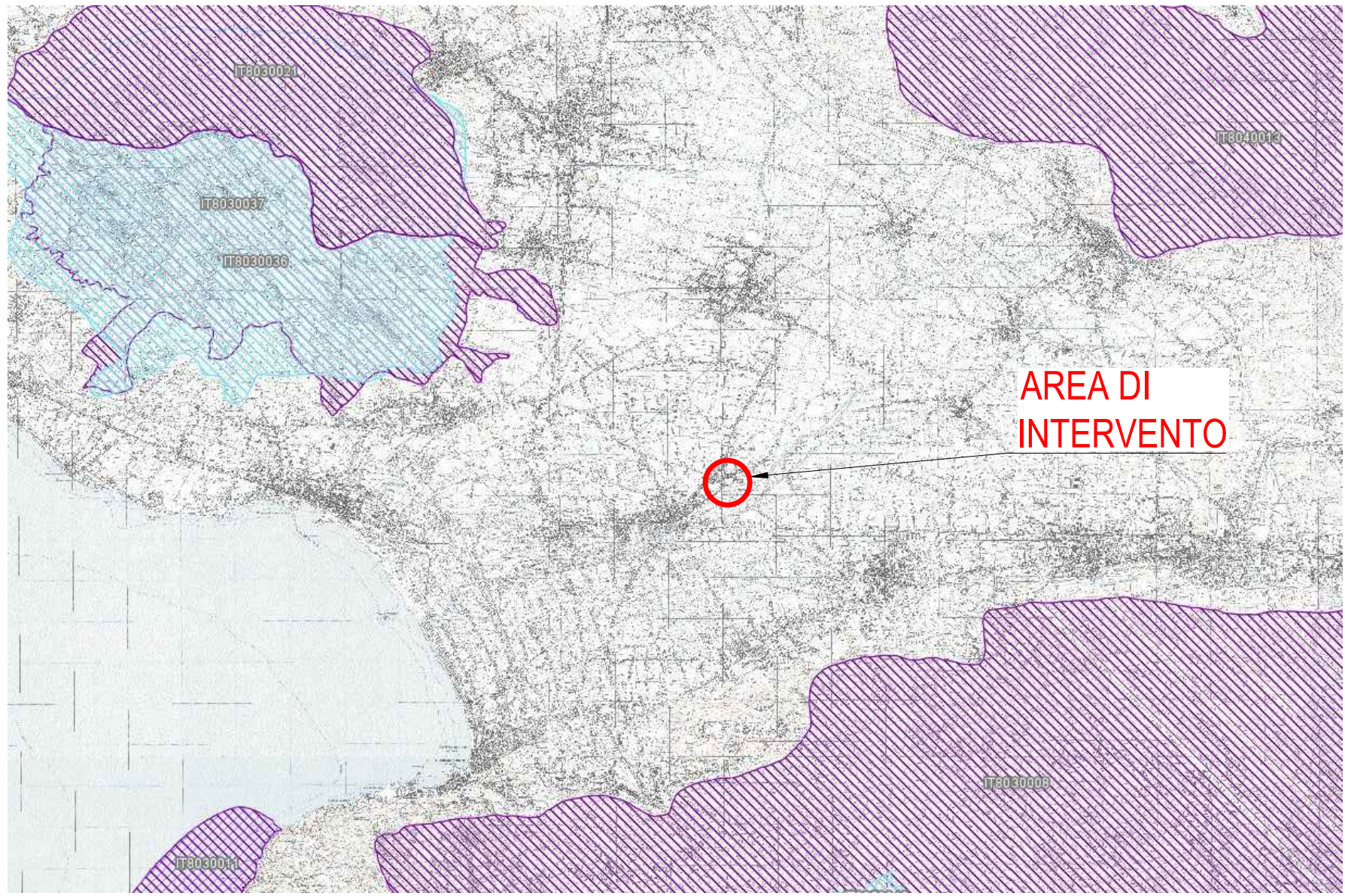
Inserimento urbanistico - Piano Regolatore Generale del Comune di Scafati



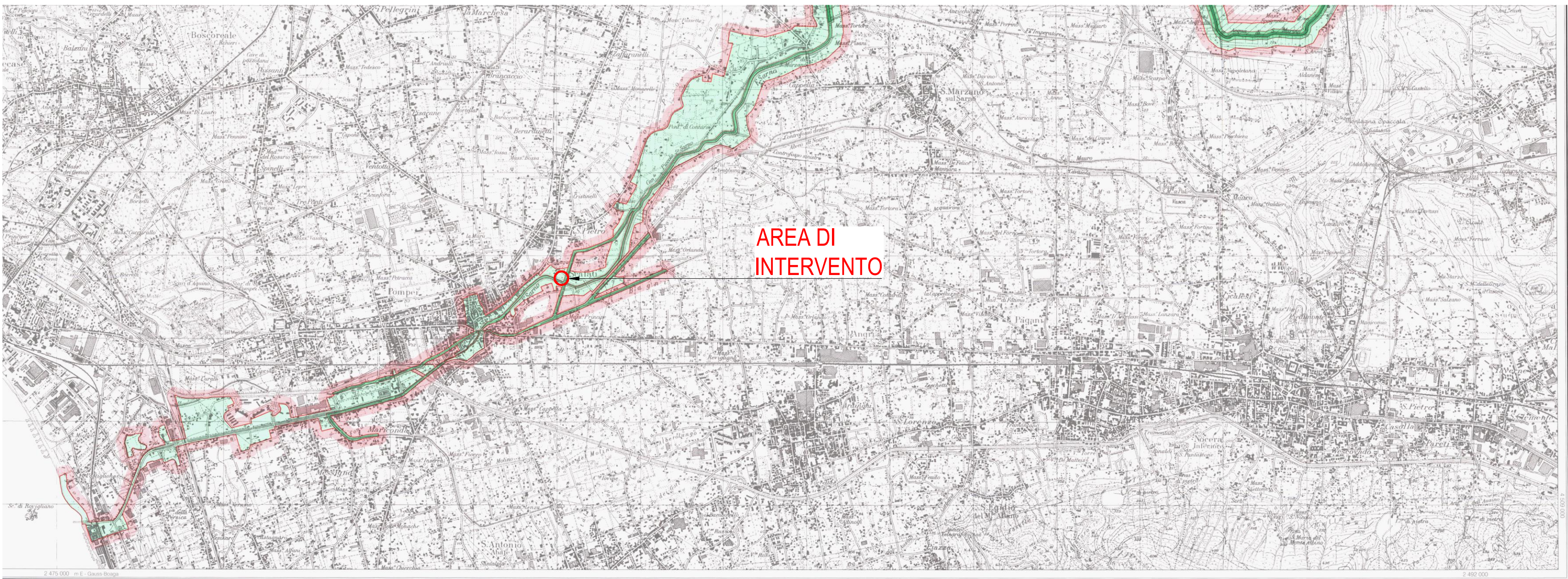
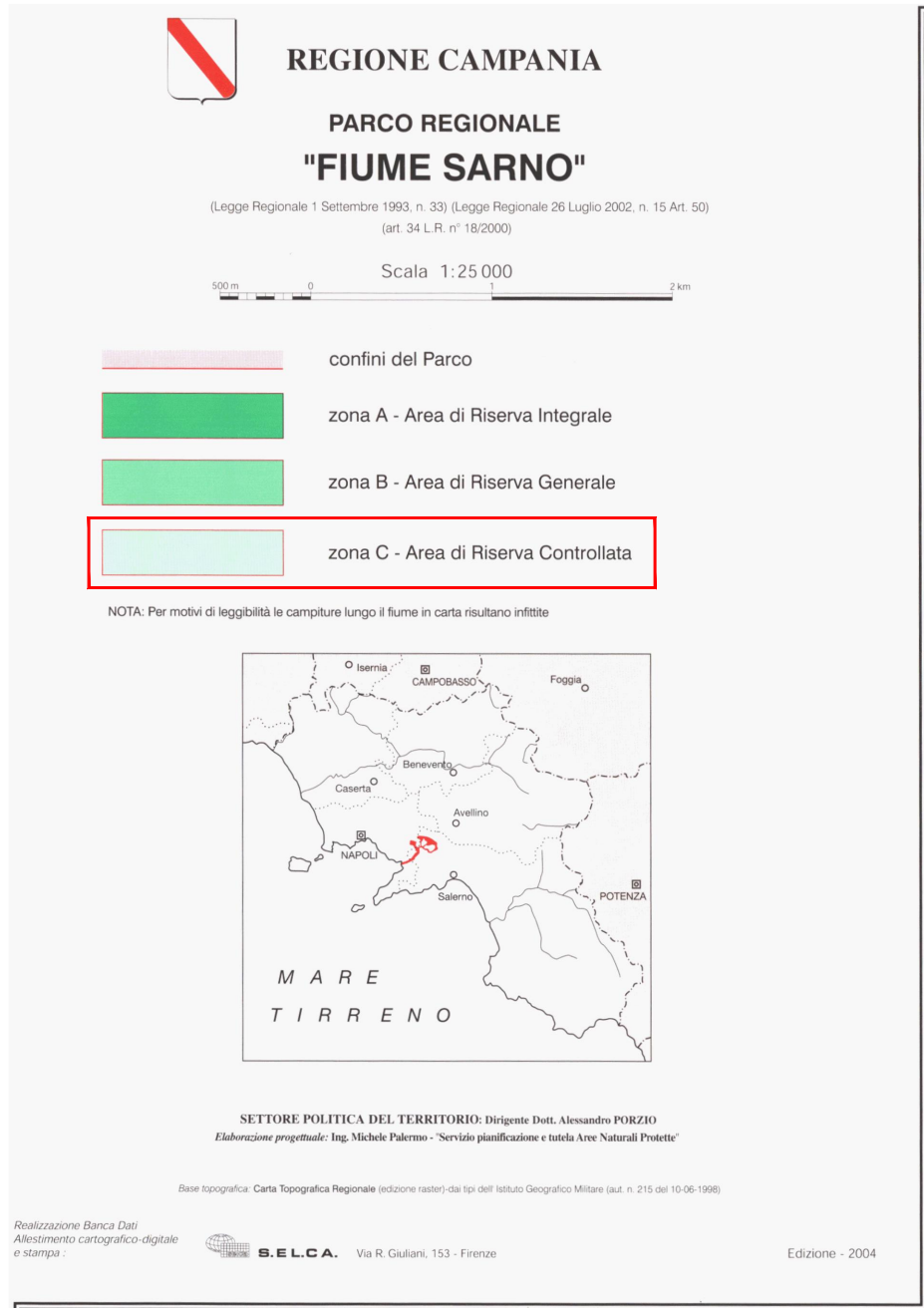
SITAP - Sistema Informativo Territoriale Ambientale e Paesaggistico



Rete Natura 2000 - SIC / ZPS



Parco Regionale del Fiume Sarno



Ufficio Speciale Grandi Opere
U.O.D.
Risanamento Ambientale del Bacino
Idrografico del fiume Sarno

"PROGRAMMA DEGLI INTERVENTI DI MITIGAZIONE DEL RISCHIO IDRAULICO DI INTERESSE REGIONALE AFFERENTI IL BACINO IDROGRAFICO DEL FIUME SARNO"
CIG: 765766590F - CUP: B66C15000010006

ACCORDO QUADRO PROGETTAZIONE "LOTTO I"
CONTRATTO ATTUATIVO COD. AQ1_2

Intervento G_1 - "Barriera sito sifone Piccolo Sarno"
Intervento G_2 - "Barriera sito foce Sarno"

Il Responsabile Unico del Procedimento
Dott. Ing. Roberto Vacca

| Revisione | Data | Descrizione | Redatto | Controllato | Approvato |
|-----------|------------|---|---------------|-------------|-----------|
| 1 | 10/01/2021 | REVISIONE A SEGUITO DI CONFERENZA DEI SERVIZI | F. Giangrande | L. Fresia | I. Fresia |
| 2 | 10/01/2021 | REVISIONE | F. Giangrande | L. Fresia | I. Fresia |
| 3 | 10/01/2021 | EMISSIONE PER APPROVAZIONE | F. Giangrande | L. Fresia | I. Fresia |

TITOLO:

Intervento G_1
"Barriera sito sifone Piccolo Sarno"
Inquadramento vincolistico - Corografia

Codice Commessa
I_02

Codice Elaborato
D.02.02

Revisione:
Scala:
varie

PROGER
Mandanti
FINALCA
INGEGNERIA
HYDRODATA
DHI
PROGIN
Architettura
Dott. Domenico Ferraro